











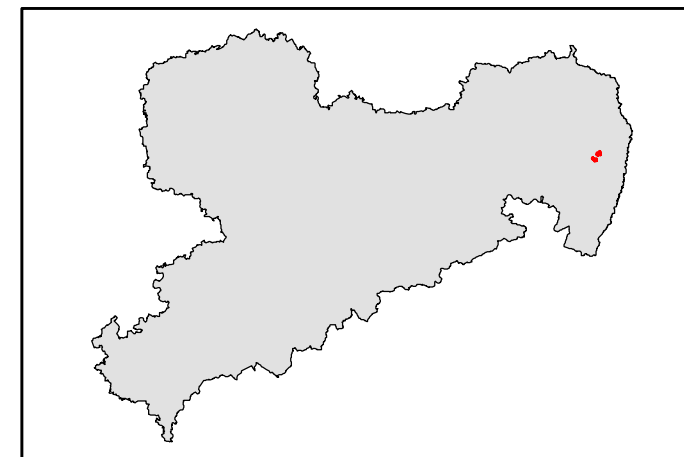
Übersichtskarte Lebensraumtypen und Arthabitate im SCI Nr. 29E "Laubwälder der Königshainer Berge" 1:25.000

Lebensraumtypen nach Anhang I der FFH-Richtlinie

-  3150 Eutrophe Stillgewässer
 -  3260 Fließgewässer mit Unterwasservegetation
 -  8220 Silikاتفelsen mit Felsspaltvegetation
 -  9110 Hainsimsen-Buchenwälder
 -  9160 Sternmieren-Eichen-Hainbuchenwälder
 -  91E0* Erlen-Eschen- und Weichholzaunenwälder
- * Prioritärer Lebensraumtyp

Habitatflächen für Arten nach Anhang II der FFH-Richtlinie

-  Großes Mausohr
-  Mopsfledermaus
-  Bachneunauge
-  Grenze des SCI 29E "Laubwälder der Königshainer Berge"



Herausgeber:
Sächsisches Landesamt
für Umwelt und Geologie



Bearbeitung: Plan T
Planungsgruppe Landschaft und Umwelt
Leitung: Gabriele Hintemann
Bearbeiter: Markus Lindner
Bearbeitungsstand: 29.02.2008