





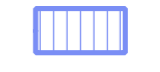



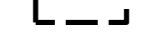

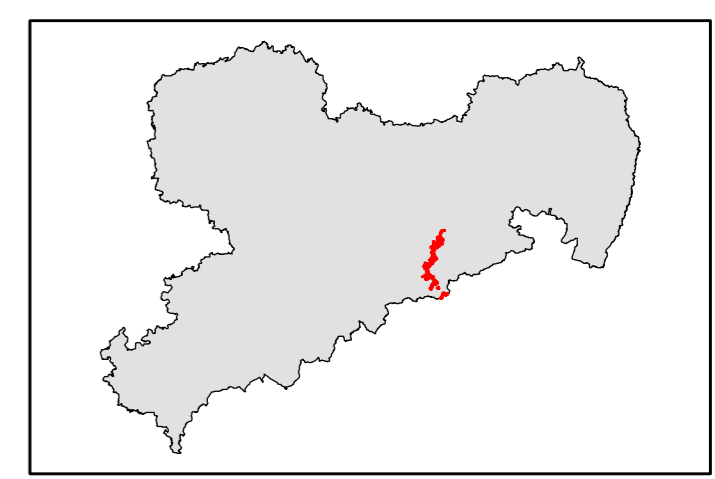



**Übersichtskarte Arthabitate
im SCI Nr. 043E "Müglitztal"
1:25.000**

Habitatflächen für Arten nach Anhang II der FFH-Richtlinie

-   Großes Mausohr
-   Kleine Hufeisennase
-   Kammolch
-   Westgroße
-   Spanische Flagge*
-  * Prioritäre Art
-  Grenze des SCI 043E "Müglitztal"



Herausgeber: Sächsisches Landesamt
für Umwelt und Geologie 

Bearbeitung: Plan T
Planungsgruppe Landschaft und Umwelt
Leitung: Gabriele Hintemann
Bearbeiter: Markus Lindner
Bearbeitungsstand: 31.03.2008