



















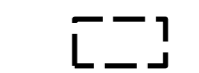
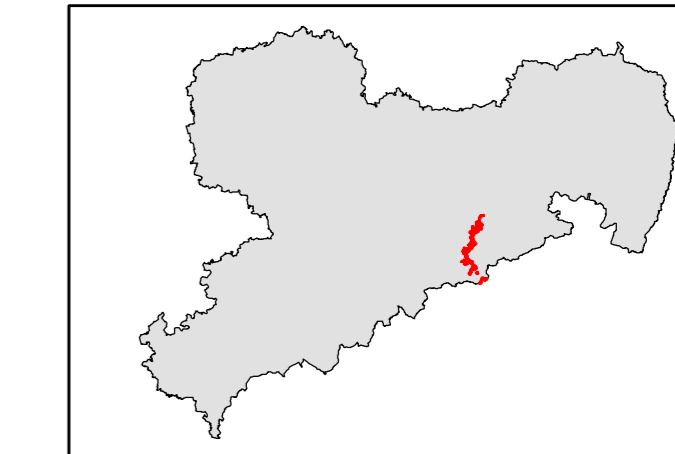


**Übersichtskarte Lebensraumtypen
im SCI Nr. 043E "Müglitztal"
1:25.000**

Lebensraumtypen nach Anhang I der FFH-Richtlinie

-  3260 Fließgewässer mit Unterwasservegetation
-  6210 Kalk-Trockenrasen
-  6230* Artenreiche Borstgrasrasen
-  6430 Feuchte Hochstaudenfluren
-  6510 Flachland-Mähwiesen
-  6520 Berg-Mähwiesen
-  7140 Übergangs- und Schwingrasenmoore
-  7220* Kalktuff-Quellen
-  7230 Kalkreiche Niedermoore
-  8150 Silikatschutthalden
-  8160* Kalkhaltige Schutthalden
-  8210 Kalkfelsen mit Feilspaltenvegetation
-  8220 Silikalfelsen mit Feilspaltenvegetation
-  8310 Höhlen
-  9110 Hainsimsen-Buchenwälder
-  9130 Waldmeister-Buchenwälder
-  9170 Labkraut-Eichen-Hainbuchenwälder
-  9180* Schlucht- und Hangmischwälder
-  91E0* Erlen-Eschen- und Weichholzwälder
-  * Prioritärer Lebensraumtyp

 Grenze des SCI 043E "Müglitztal"



Herausgeber: Sächsisches Landesamt
für Umwelt und Geologie



Bearbeitung: Plan T
Planungsgruppe Landschaft und Umwelt
Leitung: Gabriele Hintemann
Bearbeiter: Markus Lindner
Bearbeitungsstand: 31.03.2008

Geobasisdaten: © 2007, Landesvermessungsamt Sachsen