

Übersichtskarte Lebensraumtypen und Arthabitate im SCI 045 "Teichgruppen am Doberschützer Wasser" 1:25.000








Lebensraumtypen nach Anhang I der FFH-Richtlinie

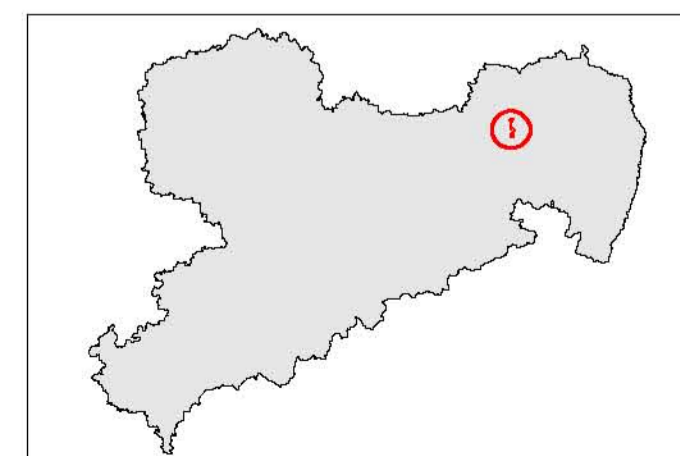
| | | |
|---|-------|---|
|  | 3150 | Eutrophe Stillgewässer |
|  | 3260 | Fließgewässer mit Unterwasservegetation |
|  | 6510 | Flachland-Mähwiesen |
|  | 7140 | Übergangs- und Schwingrasenmoore |
|  | 9160 | Sternmieren-Eichen-Hainbuchenwälder |
|  | 9190 | Eichenwälder auf Sandebenen |
|  | 91D1* | Birken-Moorwälder |
|  | 91E0* | Erlen-Eschen- und Weichholzaunenwälder |

* Prioritärer Lebensraumtyp

Habitatflächen für Arten nach Anhang II der FFH-Richtlinie

Die Habitatfläche des Fischotters ist identisch mit der SCI-Fläche

| | |
|---|---|
|  | Rotbauchunke |
|  | Kammolch |
|  | Schlammpeitzger und Steinbeißer |
|  | Große Moosjungfer |
|  | Fimisglänzendes Sichelmoos |
|  | Froschkraut |
|  | Grenze des SCI 045 "Teichgruppen am Doberschützer Wasser" |



Herausgeber:
Sächsisches Landesamt
für Umwelt und Geologie

Bearbeitung: Jestaedt, Wild + Partner
Büro für Raum- und Umweltplanung
Leitung: Georg Wild
Bearbeiter: Wolfgang Püschel
Bearbeitungsstand: 26.04.2007

