





Übersichtskarte Lebensraumtypen und Arthabitate im SCI Nr. 77E "Kemnitztal" 1:25.000

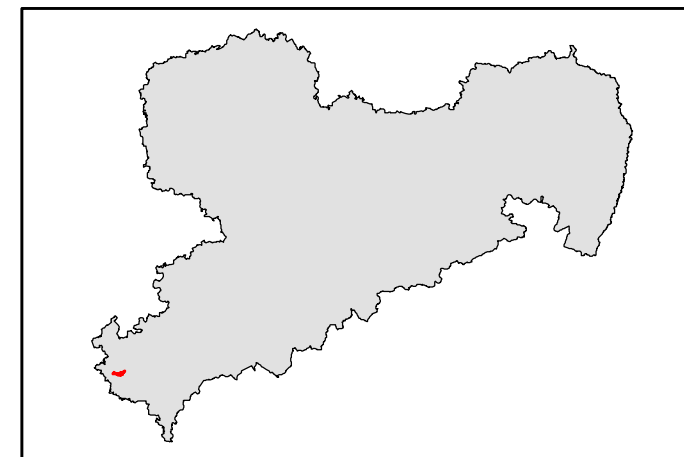
Lebensraumtypen nach Anhang I der FFH-Richtlinie

- | | | |
|---|-------|---|
|  | 3260 | Fließgewässer mit Unterwasservegetation |
|  | 6110* | Basophile Pionierrasen |
|  | 6430 | Feuchte Hochstaudenfluren |
|  | 6510 | Flachland-Mähwiesen |
|  | 8150 | Silikatschutthalden |
|  | 8220 | Silikatfelsen mit Felsspaltenvegetation |
|  | 9180* | Schlucht-Hangmischwälder |
| | 91E0* | Erlen-Eschen- und Weichholzaunenwälder |
- * Prioritärer Lebensraumtyp

Habitatflächen für Arten nach Anhang II der FFH-Richtlinie

Sämtliche im SCI liegende Abschnitte von Kemnitz-, Fliegen- und Burgbach wurden als Habitat der Groppe erfasst.

 Grenze des SCI 77E "Kemnitztal"



Herausgeber:
Sächsisches Landesamt
für Umwelt und Geologie



Bearbeitung: Plan T
Planungsgruppe Landschaft und Umwelt
Leitung: Gabriele Hintemann
Bearbeiter: Markus Lindner
Bearbeitungsstand: 29.02.2008

Geobasisdaten: © 2007, Landesvermessungsamt Sachsen

