

## Übersichtskarte Lebensraumtypen und Arthabitate im SCI Nr. 086E "Täler südöstlich Lommatzsch" 1:25.000


### Lebensraumtypen nach Anhang I der FFH-Richtlinie

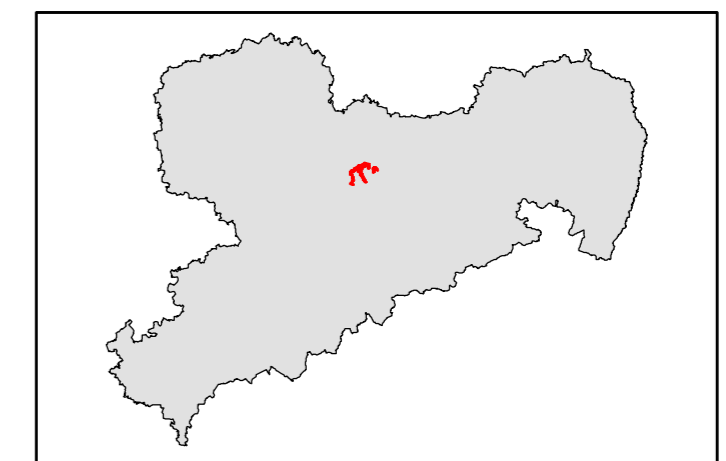
-  6210\* Kalk-Trockenrasen
-  6240\* Steppen-Trockenrasen
-  6510 Flachland-Mähwiesen
-   8220 Silikatfelsen mit Felsspaltenvegetation
-  8230 Silikatfelskuppen mit Pionierv egetation
-  9170 Labkraut-Eichen-Hainbuchenwälder
-  91E0\* Erlen-Eschen- und Weichholzauewälder

\* Prioritärer Lebensraumtyp

### Habitatflächen für Arten nach Anhang II der FFH-Richtlinie


-  Biber
-  Fischotter
-  Mopsfledermaus
-  Eremit
-  Grüne Keiljungfer

 Grenze des SCI 086E "Täler südöstlich Lommatzsch"



**Herausgeber:**  
Sächsisches Landesamt  
für Umwelt, Landwirtschaft  
und Geologie

Bearbeitung: Plan T  
Planungsgruppe Landschaft und Umwelt  
Leitung: Gabriele Hintemann  
Bearbeiter: Markus Lindner  
Bearbeitungsstand: 14.11.2008



Herausgeber: Sächsisches Landesamt für Umwelt,  
Landwirtschaft und Geologie  
Geobasisdaten: © 2008, Landesvermessungsamt Sachsen