





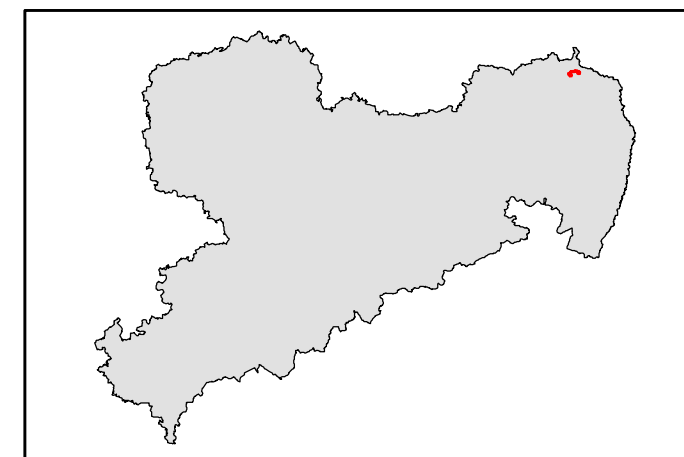
# Übersichtskarte Lebensraumtypen und Arthabitate im SCI Nr. 96 "Wälder und Feuchtgebiete bei Weißkeißel" 1:25.000

## Lebensraumtypen nach Anhang I der FFH-Richtlinie

-  3150 Eutrophe Stillgewässer
  -  3260 Fließgewässer mit Unterwasservegetation
  -  4010 Feuchte Heiden
  -  6510 Flachland-Mähwiesen
  -  7140 Übergangs- und Schwingrasenmoore
  -  91D2\* Waldkiefern-Moorwälder
  -  91E0\* Erlen-Eschen- und Weichholzaunenwälder
- \* Prioritärer Lebensraumtyp

## Habitatflächen für Arten nach Anhang II der FFH-Richtlinie

-  Fischotter
-  Große Moosjungfer
-  Grenze des SCI 96 "Wälder und Feuchtgebiete bei Weißkeißel"



Herausgeber:  
Sächsisches Landesamt  
für Umwelt und Geologie



Bearbeitung: Plan T  
Planungsgruppe Landschaft und Umwelt  
Leitung: Gabriele Hintemann  
Bearbeiter: Markus Lindner  
Bearbeitungsstand: 29.02.2008