
















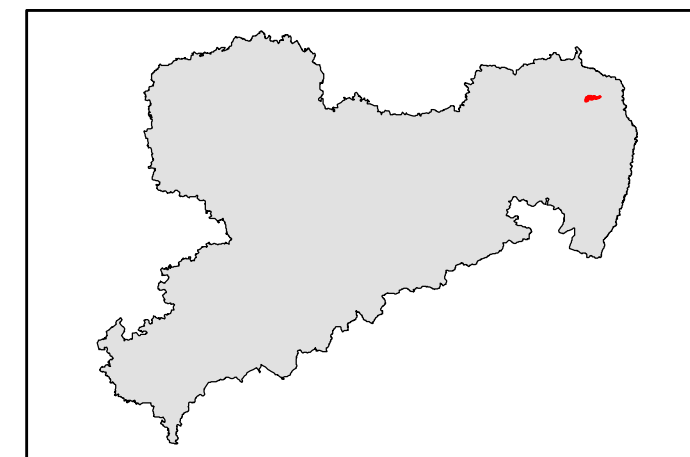
Übersichtskarte Lebensraumtypen und Arthabitate im SCI Nr. 102 "Raklitza und Teiche bei Rietschen" 1:25.000

Lebensraumtypen nach Anhang I der FFH-Richtlinie

-   3150 Eutrophe Stillgewässer
 -   3260 Fließgewässer mit Unterwasservegetation
 -  6510 Flachland-Mähwiesen
 -  7150 Torfmoor-Schlenken
 -  9110 Hainsimsen-Buchenwälder
 -  9160 Sternmieren-Eichen-Hainbuchenwälder
 -  91E0* Erlen-Eschen- und Weichholzaunenwälder
- * Prioritärer Lebensraumtyp

Habitatflächen für Arten nach Anhang II der FFH-Richtlinie

-  Fischotter
-  Wolf
-  Rotbauchunke
-  Steinbeißer
-   Großer Feuerfalter
-   Grüne Flussjungfer
-   Große Moosjungfer
-  Grenze des SCI 102 "Raklitza und Teiche bei Rietschen"



Herausgeber:
Sächsisches Landesamt
für Umwelt, Landwirtschaft
und Geologie



Bearbeitung: Plan T
Planungsgruppe Landschaft und Umwelt
Leitung: Gabriele Hintemann
Bearbeiter: Markus Lindner
Bearbeitungsstand: 14.11.2008

Herausgeber: Sächsisches Landesamt für Umwelt,
Landwirtschaft und Geologie
Geobasisdaten: © 2008, Landesvermessungsamt Sachsen

