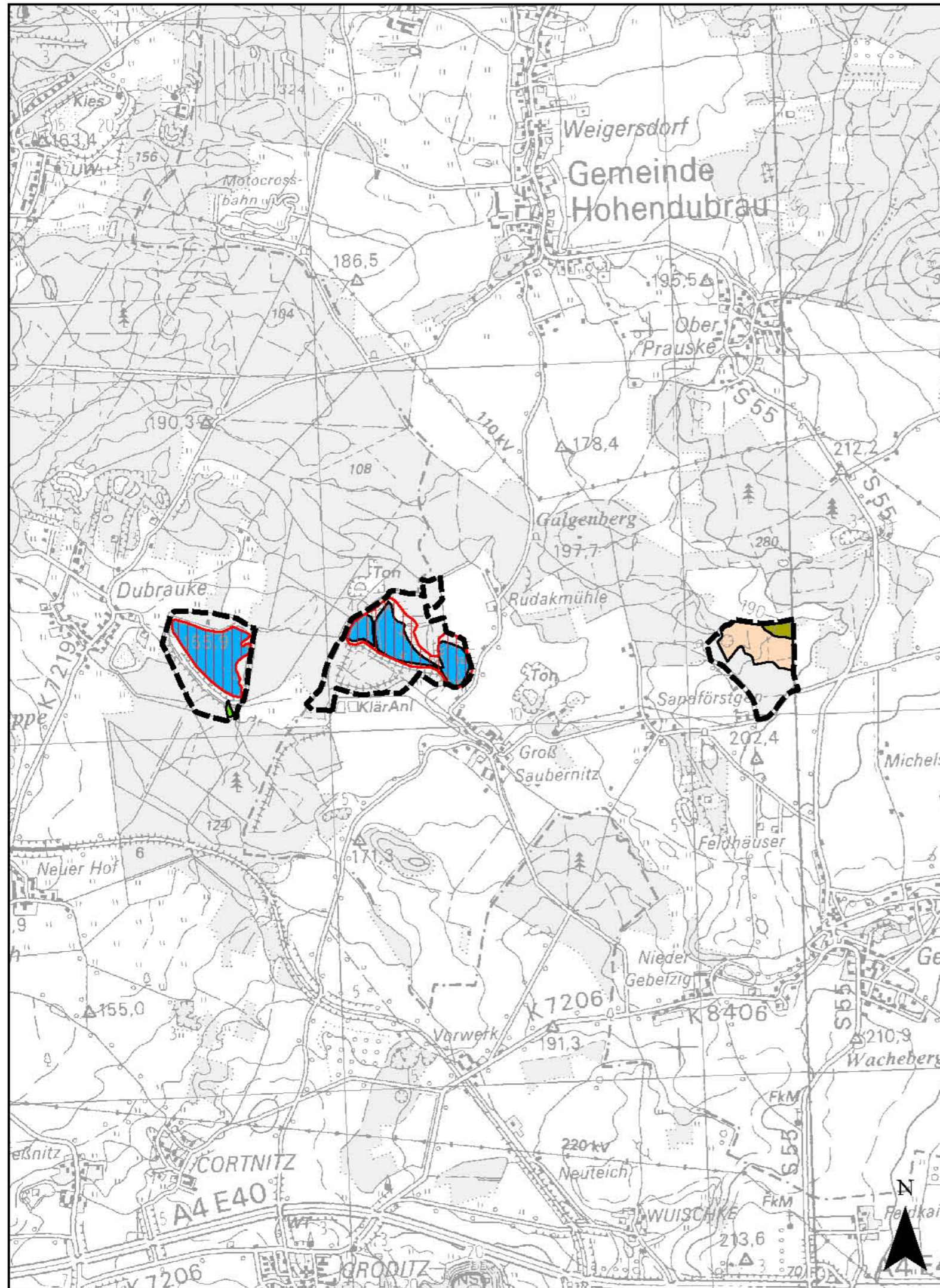


Übersichtskarte Lebensraumtypen und Arthabitate im SCI 115 "Feuchtgebiete und Wälder bei Großsaubernitz" 1:25.000



Lebensraumtypen nach Anhang I der FFH-Richtlinie


-  3150 Eutrophe Stillgewässer
-  6410 Pfeifengraswiesen
-  9170 Labkraut-Eichen-Hainbuchenwälder
-  91E0* Erlen-Eschen- und Weichholzauenwälder

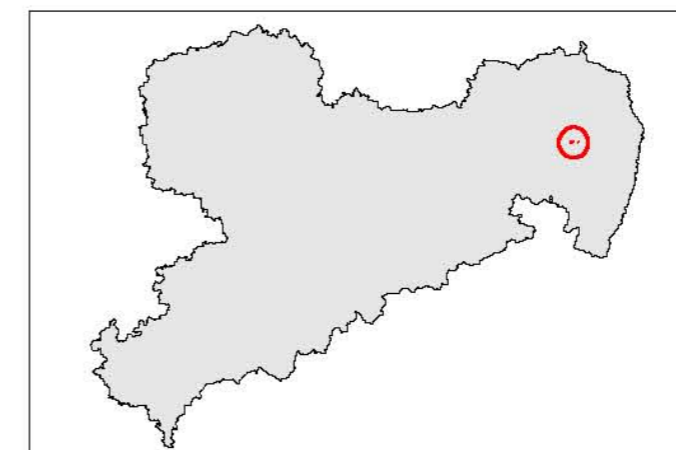
* Prioritärer Lebensraumtyp

Habitatflächen für Arten nach Anhang II der FFH-Richtlinie

-  Rotbauchunke

Die Habitatflächen des Fischotters entsprechen dem westlichen und mittleren Teilgebiet des SCI
 Die Habitatflächen des Großen Mausohrs sind identisch mit der SCI-Fläche

-  Grenze des SCI 115 "Feuchtgebiete und Wälder bei Großsaubernitz"



Herausgeber:
 Sächsisches Landesamt
 für Umwelt und Geologie



Bearbeitung: Jestaedt, Wild + Partner
 Büro für Raum- und Umweltplanung
 Leitung: Georg Wild
 Bearbeiter: Stefan Leoff
 Bearbeitungsstand: 15.01.2007