















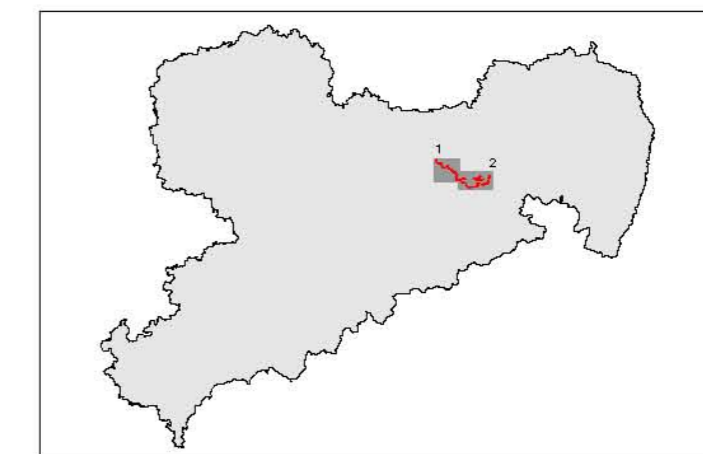


**Bereich 2 (Südost)**

**Übersichtskarte Lebensraumtypen und Arthabitate im SCI 143 "Rödertal oberhalb Medingen" 1:25.000**

- Lebensraumtypen nach Anhang I der FFH-Richtlinie**
-  3150 Eutrophe Stillgewässer
  -  3260 Fließgewässer mit Unterwasservegetation
  -  6430 Feuchte Hochstaudenfluren
  -  6510 Flachland-Mähwiesen
  -  8220 Silikalfelsen mit Felsspaltenvegetation
  -  9110 Hainsimsen-Buchenwälder
  -  9160 Sternmieren-Eichen-Hainbuchenwälder
  -  9170 Labkraut-Eichen-Hainbuchenwälder
  -  9180\* Schlucht- und Hangmischwälder
  -  91E0\* Erlen-Eschen- und Weichholzaunenwälder
- \* Prioritärer Lebensraumtyp

- Habitatflächen für Arten nach Anhang II der FFH-Richtlinie**
-  Fischotter
  -  Großes Mausohr
  -  Kammmolch
  -  Dunkler Wiesenknopf-Ameisenbläuling
  -  Bachneunauge
  -  Grenze des SCI 143 "Rödertal oberhalb Medingen"



Herausgeber:  
Sächsisches Landesamt  
für Umwelt und Geologie



Bearbeitung: Jestaedt, Wild + Partner  
Büro für Raum- und Umweltplanung  
Leitung: Georg Wild  
Bearbeiter: Wolfgang Püschel  
Bearbeitungsstand: 26.04.2007