




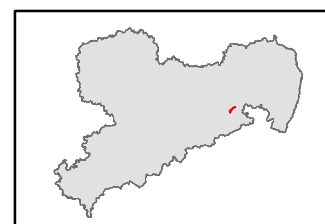
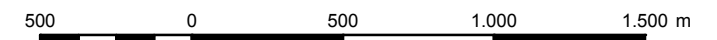


**Übersichtskarte Arthabitate im SCI Nr. 163 "Polenztal"
1:25.000**

Habitatflächen für Arten nach Anhang II der FFH-Richtlinie

-  Säugetiere (ohne Fledermäuse)
-  Fledermäuse
-  Amphibien
-  Fische

 Grenze des SCI 163 "Polenztal"



Herausgeber:

LANDESAMT FÜR UMWELT,
LANDWIRTSCHAFT
UND GEOLOGIE



Bearbeitung: geobild GbR
Leitung: Ueberfuhr, Frank
Bearbeiter: Halke, Esther
Bearbeitungsstand: 10.02.2011

Geobasisdaten: © 2007, Landesvermessungsamt Sachsen