






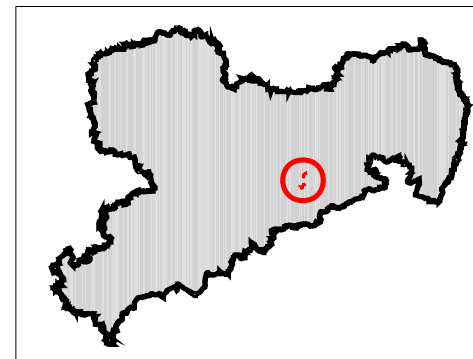

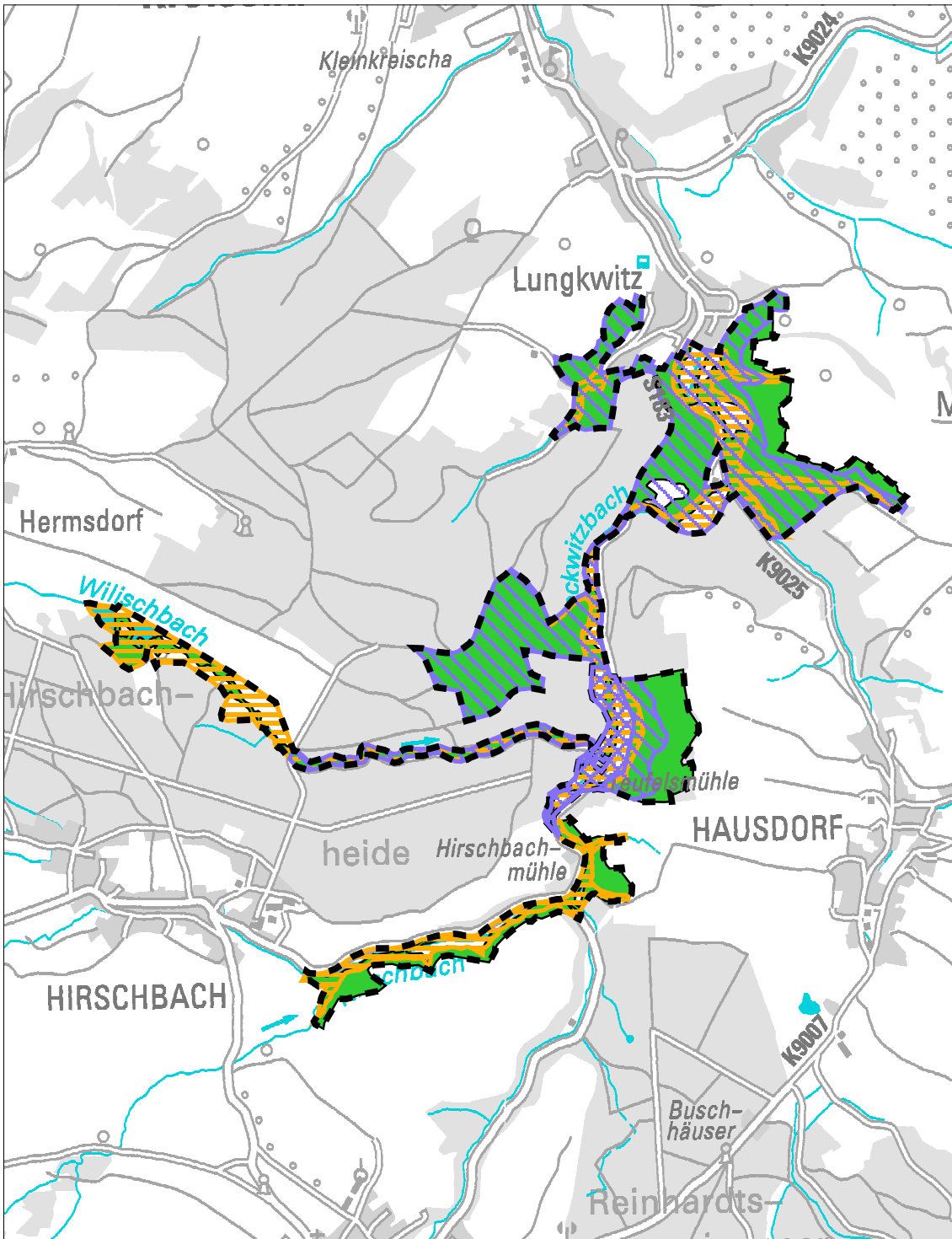
# Übersichtskarte Habitatflächen im SCI 179 (Lockwitzgrund und Wilisch)

Teilfläche 2: Wilisch

1 : 25.000

Habitatflächen für Arten nach Anhang II der FFH-Richtlinie

-  Kleine Hufeisennase (anteilig)  
Mopsfledermaus  
Großes Mausohr
-  Fischotter
-  Dunkler Wiesenknopf-Ameisenbläuling
-  Spanische Flagge
-  Grenze des SCI 179 "Lockwitzgrund und Wilisch"



Herausgeber: Sächsisches Landesamt  
für Umwelt, Landwirtschaft und Geologie

LANDESAMT FÜR UMWELT  
LANDWIRTSCHAFT  
UND GEOLOGIE  Freistaat  
SACHSEN

Bearbeitung: Landschaftsplanung  
Dr. Böhnert & Dr. Reichhoff GmbH, Freital

Leitung: Dr. Wolfgang Böhnert  
Bearbeitung: Dr. Sabine Walter  
Bearbeitungsstand: 12.03.2012

Geobasisdaten: © 2011, Landesvermessungsamt Sachsen