




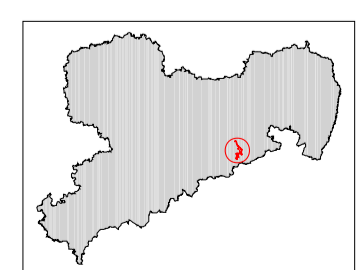
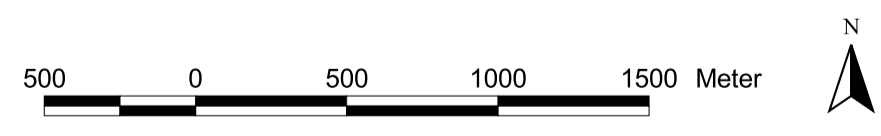


**Übersichtskarte Arthabitate Teil 1  
im SCI 182 "Gottleubatal und angrenzende Laubwälder"  
Karte 2  
1 : 25.000**

Habitatflächen für Arten nach Anhang II der FFH-Richtlinie

-  Hufeisennase (Rhinolophus hipposideros)
-  Mopsfledermaus (Barbastella barbastellus)
-  Westgrope
-  Dunkler Wiesenknopf-Ameisenbläuling (Maculinea nausithous)
-  Grenze des SCI 182 "Gottleubatal und angrenzende Laubwälder"



Herausgeber: Sächsisches Landesamt für Umwelt, Landwirtschaft und Geologie  
**LANDESAMT FÜR UMWELT, LANDWIRTSCHAFT UND GEOLOGIE**  
 Freistaat **SACHSEN**  
 Bearbeitung: Landschaftsplanung Dr. Böhnert & Dr. Reichhoff GmbH, Freital  
 Leitung: Dr. Wolfgang Böhnert  
 Bearbeitung: Dr. Sabine Walter  
 Bearbeitungsstand: 08.11.2010

Geobasisdaten: © 2008, Landesvermessungsamt Sachsen