







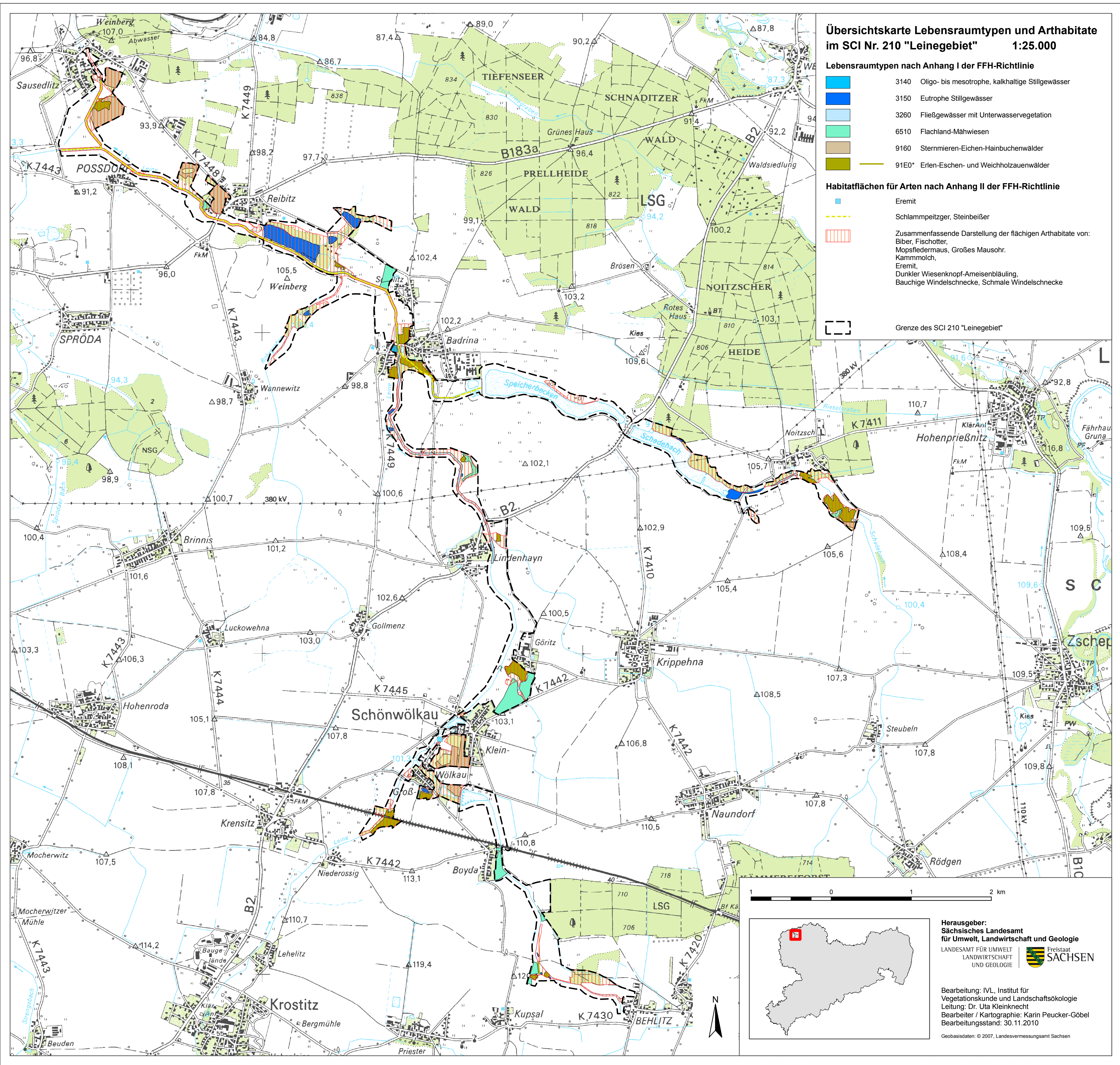


**Übersichtskarte Lebensraumtypen und Arthabitate im SCI Nr. 210 "Leinegebiet" 1:25.000**

- Lebensraumtypen nach Anhang I der FFH-Richtlinie**
-  3140 Oligo- bis mesotrophe, kalkhaltige Stillgewässer
  -  3150 Eutrophe Stillgewässer
  -  3260 Fließgewässer mit Unterwasservegetation
  -  6510 Flachland-Mähwiesen
  -  9160 Sternmieren-Eichen-Hainbuchenwälder
  -  91E0\* Erlen-Eschen- und Weichholzaauenwälder
- Habitatflächen für Arten nach Anhang II der FFH-Richtlinie**
-  Eremit
  -  Schlammpeitzger, Steinbeißer
  -  Zusammenfassende Darstellung der flächigen Arthabitate von:  
Biber, Fischotter, Mopsfledermaus, Großes Mausohr, Kammmolch, Eremit, Dunkler Wiesenknopf-Ameisenbläuling, Bauchige Windschnecke, Schmale Windschnecke
-  Grenze des SCI 210 "Leinegebiet"



**Herausgeber:**  
Sächsisches Landesamt  
für Umwelt, Landwirtschaft und Geologie  
LANDESAMT FÜR UMWELT,  
LANDWIRTSCHAFT  
UND GEOLOGIE

 **Freistaat  
SACHSEN**

Bearbeitung: IVL, Institut für  
Vegetationskunde und Landschaftsökologie  
Leitung: Dr. Uta Kleinknecht  
Bearbeiter / Kartographie: Karin Peucker-Göbel  
Bearbeitungsstand: 30.11.2010

Geobasisdaten: © 2007, Landesvermessungsamt Sachsen