

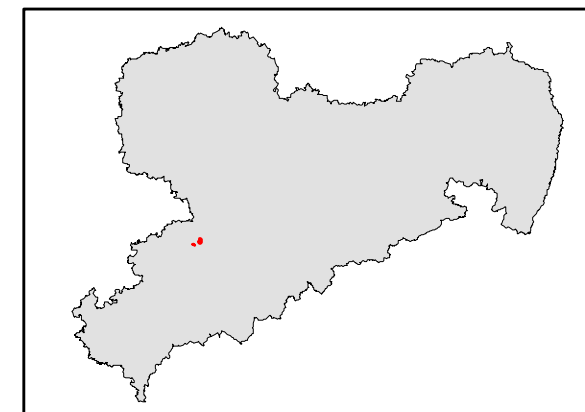


Übersichtskarte Lebensraumtypen im SCI Nr. 246 "Oberwald Hohenstein-Ernstthal" 1:25.000

Lebensraumtypen nach Anhang I der FFH-Richtlinie

	3150	Eutrophe Stillgewässer
	3260	Fließgewässer mit Unterwasservegetation
	4030	Trockene Heiden
	6510	Flachland-Mähwiesen
	8150	Silikatschutthalden
	8220	Silikatfelsen mit Felsspaltvegetation
	9110	Hainsimsen-Buchenwälder
	91E0*	Erlen-Eschen- und Weichholzaunenwälder
		Grenze des SCI 246 "Oberwald Hohenstein-Ernstthal"



Herausgeber:
LANDESAMT FÜR UMWELT,
LANDWIRTSCHAFT
UND GEOLOGIE



Bearbeitung: BIOS Büro für Umweltgutachten
Leitung: PD Dr.-Ing. habil. Hartmut Sängler
Bearbeiter: Sigmund, Niels (igc)
Bearbeitungsstand: 13.10.2010

Geobasisdaten: © 2007, Landesvermessungsamt Sachsen

