





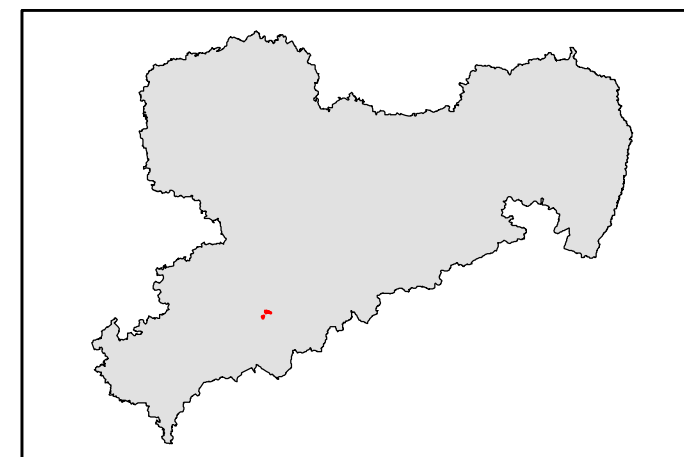
Übersichtskarte Lebensraumtypen und Arthabitate im SCI Nr. 248 "Moorgebiet Rotes Wasser" 1:25.000

Lebensraumtypen nach Anhang I der FFH-Richtlinie

-  3130 Oligo- bis mesotrophe Stillgewässer
 -  3150 Eutrophe Stillgewässer
 -  3160 Dystrophe Stillgewässer
 -  3260 Fließgewässer mit Unterwasservegetation
 -  4030 Trockene Heiden
 -  6230* Artenreiche Borstgrasrasen
 -  6410 Pfeifengraswiesen
 -  7140 Übergangs- und Schwingrasenmoore
 -  91D3* Bergkiefern-Moorwälder
 -  91D4* Fichten-Moorwälder
 -  9410 Montane Fichtenwälder
- * Prioritärer Lebensraumtyp

Habitatflächen für Arten nach Anhang II der FFH-Richtlinie

-  Große Moosjungfer
-  Große Moosjungfer (außerhalb des SCI)
-  Grenze des SCI 248 "Moorgebiet Rotes Wasser"



Herausgeber:
Sächsisches Landesamt
für Umwelt, Landwirtschaft
und Geologie



Bearbeitung: Plan T
Planungsgruppe Landschaft und Umwelt
Leitung: Gabriele Hintemann
Bearbeiter: Markus Lindner
Bearbeitungsstand: 14.11.2008

Herausgeber: Sächsisches Landesamt für Umwelt,
Landwirtschaft und Geologie
Geobasisdaten: © 2008, Landesvermessungsamt Sachsen

