















**Übersichtskarte Lebensraumtypen und Arthabitate  
im SCI Nr. 283 "Mittelgebirgslandschaft bei Johanngeorgenstadt"  
Blatt 2  
1:25.000**

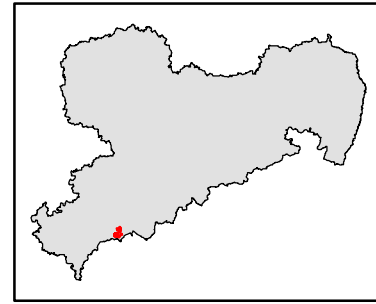

**Lebensraumtypen nach Anhang I der FFH-Richtlinie**

-  3160 Dystrophe Stillgewässer
  -  3260 Fließgewässer mit Unterwasservegetation
  -  4030 Trockene Heiden
  -  6230\* Artenreiche Borstgrasrasen
  -  6520 Berg-Mähwiesen
  -  7120 Regenerierbare Hochmoore
  -  7140 Übergangs- und Schwingrasenmoore
  -  8220 Silikatfelsen mit Felsspaltvegetation
  -  9110 Hainsimsen-Buchenwälder
  -  91D3\* Bergkiefern-Moorwälder
  -  91D4\* Fichten-Moorwälder
  -  9410 Montane Fichtenwälder
- \* Prioritärer Lebensraumtyp

**Habitatflächen für Arten nach Anhang II der FFH-Richtlinie**

-  Große Moosjungfer (*Leucorrhinia pectoralis*)

 Grenze des SCI 283 "Mittelgebirgslandschaft bei Johanngeorgenstadt"



**Herausgeber:**  
Sächsisches Landesamt  
für Umwelt, Landwirtschaft  
und Geologie



Bearbeitung: Büro f. Landschaftsökologie &  
Landschaftsplanung  
Leitung: Fischer, Uwe  
Bearbeiter: Fischer, Uwe  
Bearbeitungsstand: 22.05.2012

Geobasisdaten: © 2012, Staatbetrieb  
Geobasisinformation und Vermessung Sachsen

